

5567

филиал ФГБУ "ФКП Росреестра" по Свердловской области

(полное наименование органа кадастрового учета)


КП.1

КАДАСТРОВЫЙ ПАСПОРТ ЗЕМЕЛЬНОГО УЧАСТКА

"15" июля 2014 г. № 66/301/14-358100

1	Кадастровый номер: 66:41:0704045:58	2	Лист № 1	3	Всего листов: 2
4	Номер кадастрового квартала: 66:41:0704045				
<b>Общие сведения</b>					
5	Предельные номера: 66:41:0704045:40	6	Дата внесения номера в государственный кадастр недвижимости: 28.09.2011		
7					
8	Местоположение: Свердловская обл., г. Екатеринбург, ул. Студенческая, 80				
9	Категория земель: Земли населенных пунктов				
10	Разрешенное использование: под объект незавершенного строительства (лит. А)				
11	Площадь: 6591 +/- 27 кв. м				
12	Кадастровая стоимость (руб.): 127868234.13				
<b>Сведения о правах:</b>					
13	Правообладатель	Вид права	Особые отметки	Документ	
	Общество с ограниченной ответственностью "ТЭН"	собственность	—	—	
14	Особые отметки: Предельный кадастровый номер 66:41:0704045:40 равнозначен кадастровому номеру 66:41:07 04 045:0040.				
15	Сведения о природных объектах: —				
<b>Дополнительные сведения для регистрации прав на образованные земельные участки</b>					
16	16.1	Номера образованных участков: 66:41:0704045:58			
	16.2	Номер участка, преобразованного в результате выдела: 66:41:0704045:40			
	16.3	Номера участков, подлежащих снятию с кадастрового учета:			
	16.4	Характер сведений государственного кадастра недвижимости (статус записи о земельном участке): —			

Инженер II категории Екатеринбургского отдела  
(наименование должности)




Т. А. Христофорова  
(инициалы, фамилия)

КАДАСТРОВЫЙ ПАСПОРТ ЗЕМЕЛЬНОГО УЧАСТКА  
"15" июля 2014 г. № 66/301/14-358100


КП.2

1	Кадастровый номер: 66:41:0704045:58	2	Лист № 2	3	Всего листов: 2
План (чертеж, схема) земельного участка					



5 Масштаб 1:900

Инженер II категории Екатеринбургского отдела  
(наименование должности)



М.П.

Т. А. Христофорова  
(инициалы, фамилия)